






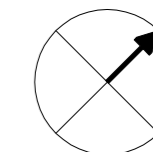
LEGENDA :

-  hranice zastavěných území (stav)
- aktualizace zastavěného území k 10.8.2021
-  hranice zastavěných území (stav) - rušené k 10.8.2021
-  Z hranice zastavitelné plochy včetně označení
-  K hranice plochy změny v krajině včetně označení
-  část územního plánu s prvky regulačního plánu

k.ú. Babice nad Svitavou

ZÁZNAM O ÚČINNOSTI	
Označení správního orgánu, který změnu územního plánu vydal:	Zastupitelstvo obce Kanice
Datum nabytí účinnosti změny č.1 územního plánu:	
Pořizovatel:	Městský úřad Šlapanice, Odbor výstavby Odd.územního plánování a pam.péče
Oprávněná úřední osoba pořizovatele	
Jméno a příjmení:	Ing. Jiří Rufer
Funkce:	Vedoucí odd. územního plánování a pam. péče
Podpis:	
Razítko pořizovatele:	

Hranice území řešeného změnou je dána hranicemi všech ploch vyznačených na výkresu



Změna územního plánu byla spolufinancována z prostředků Jihomoravského kraje

ZMĚNA Č.1 ÚZEMNÍHO PLÁNU KANICE	POŘIZOVATEL: Městský úřad Šlapanice, Odbor výstavby Oddělení územního plánování a památkové péče	STUPEŇ ÚPD ZMĚNA ÚPD
	ZHOTOVITEL: Ing. arch. Barbora Jenčková	ING. ARCH. BARBORA JENČKOVÁ ARCHITECTONICKÁ KANCELÁŘ JUGOSLÁVSKÁ 75 A, BRNO TEL./FAX : 546211018
	OBJEDNATEL Obec Kanice	MĚŘÍTKO 1:5000
		DATUM ŘÍJEN 2022

B.1. VÝKRES ZÁKLADNÍHO ČLENĚNÍ ÚZEMÍ - VÝŘEZ 1

k.ú. Ochoz u Brna