







**LEGENDA :**

-  hranice zastavěných území k 10.8.2021
-  Z hranice zastavitelné plochy včetně označení
-  K hranice plochy změny v krajině včetně označení

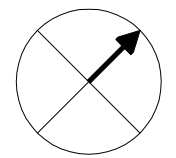
**PŘEDPOKLÁDANÝ ZÁBOR ZE ZPF :**

-  vymezení plochy záboru ze ZPF pro zastavitelné plochy
-  vymezení plochy záboru ze ZPF pro plochy změn v krajině

**LIMITY VYUŽITÍ ÚZEMÍ:**

-  vymezení hranic BPEJ
- 3.32.44/V. kód BPEJ a třída ochrany půd

| ZÁZNAM O ÚČINNOSTI   |  |
|--|--|
| Označení správního orgánu, který změnu územního plánu vydal: | Zastupitelstvo obce Kanice   |
| Datum nabytí účinnosti změny č.1 územního plánu:             |  |
| Pořizovatel:   | Městský úřad Šlapanice, Odbor výstavby Odd.územního plánování a pam.péče |
| Oprávněná úřední osoba pořizovatele                          |  |
| Jméno a příjmení:  | Ing. Jiří Rufer  |
| Funkce:  | Vedoucí odd. územního plánování a pam. péče                              |
| Podpis:  |  |
| Razítko pořizovatele:  |  |



Změna územního plánu byla spolufinancována z prostředků Jihomoravského kraje

|  |   |  |
|--|---|--|
| <b>ZMĚNA Č.1<br/>ÚZEMNÍHO PLÁNU<br/>KANICE</b> | POŘIZOVATEL:<br>Městský úřad Šlapanice, Odbor výstavby<br>Oddělení územního plánování<br>a památkové péče | STUPEŇ ÚPD<br><b>ZMĚNA ÚPD</b>   |
|  | ZHOTOVITEL:<br>Ing. arch. Barbora Jenčková  | ING. ARCH. BARBORA JENČKOVÁ<br>ARCHITEKTONICKÁ KANCELÁŘ<br>JUGOSLÁVSKÁ 75 A, BRNO<br>TEL./FAX: 546211018 |
|  | OBJEDNATEL<br>Obec Kanice   | MĚŘÍTKO<br>1:5000  |
|  |   | DATUM<br>ŘÍJEN 2022  |

**D.4. VÝKRES PŘEDPOKLÁDANÝCH ZÁBORŮ PŮDNÍHO FONDU**